

Филиал публично-правовой компании "Роскадастр" по Республике Дагестан

полное наименование органа регистрации прав

Выписка из Единого государственного реестра недвижимости об объекте недвижимости

Сведения о характеристиках объекта недвижимости

На основании запроса от 04.03.2023, поступившего на рассмотрение 05.03.2023, сообщаем, что согласно записям Единого государственного реестра недвижимости:

Раздел 1 Лист 1

Сооружение			
вид объекта недвижимости			

Лист № 1 раздела 1	Всего листов раздела 1: 2	Всего разделов: 4	Всего листов выписки: 14
--------------------	---------------------------	-------------------	--------------------------

06.03.2023г. № КУВИ-001/2023-55279263	
Кадастровый номер:	05:01:000000:1478
Номер кадастрового квартала:	05:01:000000
Дата присвоения кадастрового номера:	19.03.2020

Ранее присвоенный государственный учетный номер:	данные отсутствуют		
Местоположение:	Республика Дагестан, р-н Бабаюртовский, с Хасанай		
Площадь:	данные отсутствуют		
Основная характеристика (для сооружения):	тип	значение	единица измерения
	протяженность	1176	в метрах
Назначение:	7.7. сооружения трубопроводного транспорта		
Наименование:	Газификация с. Хасанай Бабаюртовского района Республики Дагестан		
Количество этажей, в том числе подземных этажей:	данные отсутствуют		
Год ввода в эксплуатацию по завершении строительства:	данные отсутствуют		
Год завершения строительства:	2002		
Кадастровая стоимость, руб.:	1094797.45		
Кадастровые номера иных объектов недвижимости, в пределах которых расположен объект недвижимости:	05:01:000108:251, 05:01:000108:254		
Кадастровые номера помещений, машино-мест, расположенных в здании или сооружении:	данные отсутствуют		
Кадастровые номера объектов недвижимости, из которых образован объект недвижимости:	данные отсутствуют		
Кадастровые номера образованных объектов недвижимости:	данные отсутствуют		
Сведения о включении объекта недвижимости в состав предприятия как имущественного комплекса:	данные отсутствуют		
Сведения о включении объекта недвижимости в состав единого недвижимого комплекса:	данные отсутствуют		

полное наименование должности		ДОКУМЕНТ ПОДПИСАН ЭЛЕКТРОННОЙ ПОДПИСЬЮ	инициалы, фамилия
	Сертификат: 3094B7974B3CA8E1F07A347CFAD6FA78		
	Владелец: ФЕДЕРАЛЬНАЯ СЛУЖБА ГОСУДАРСТВЕННОЙ РЕГИСТРАЦИИ, КАДАСТРА И КАРТОГРАФИИ		
	Действителен: с 17.05.2022 по 10.08.2023		

Сооружение			
вид объекта недвижимости			
Лист № 2 раздела 1	Всего листов раздела 1: 2	Всего разделов: 4	Всего листов выписки: 14
06.03.2023г. № КУВИ-001/2023-55279263			
Кадастровый номер:		05:01:000000:1478	
Виды разрешенного использования:		данные отсутствуют	
Сведения о включении объекта недвижимости в реестр объектов культурного наследия:		данные отсутствуют	
Сведения о кадастровом инженере:		созданием сооружения, расположенного по адресу: Республика Дагестан, Бабаюртовский р-н, с. Хасанай.	
Статус записи об объекте недвижимости:		Сведения об объекте недвижимости имеют статус "актуальные"	
Особые отметки:		Сведения, необходимые для заполнения разделов: 6 - Сведения о частях объекта недвижимости; 7 - Перечень помещений, машино-мест, расположенных в здании, сооружении; 8 - План расположения помещения, машино-места на этаже (плане этажа), отсутствуют.	
Получатель выписки:		Халилов Темирхан Магомедович, действующий(ая) на основании документа "" Минимущество Дагестана	



ДОКУМЕНТ ПОДПИСАН
ЭЛЕКТРОННОЙ ПОДПИСЬЮ

Сертификат: 3094B7974B3CA8E1F07A347CFAD6FA78

Владелец: ФЕДЕРАЛЬНАЯ СЛУЖБА ГОСУДАРСТВЕННОЙ
РЕГИСТРАЦИИ, КАДАСТРА И КАРТОГРАФИИ
Действителен: с 17.05.2022 по 10.08.2023

полное наименование должности

инициалы, фамилия

Выписка из Единого государственного реестра недвижимости об объекте недвижимости
Сведения о зарегистрированных правах

Сооружение			
вид объекта недвижимости			
Лист № 1 раздела 2		Всего листов раздела 2: 1	
		Всего разделов: 4	
Всего листов выписки: 14			
06.03.2023г. № КУВИ-001/2023-55279263			
Кадастровый номер:		05:01:000000:1478	
1	Правообладатель (правообладатели):	1.1	Республика Дагестан
	Сведения о возможности предоставления третьим лицам персональных данных физического лица:	1.1.1	данные отсутствуют
2	Вид, номер, дата и время государственной регистрации права:	2.1	Собственность 05:01:000000:1478-05/190/2020-1 19.03.2020 10:09:34
3	Сведения об осуществлении государственной регистрации сделки, права без необходимого в силу закона согласия третьего лица, органа:	3.1	данные отсутствуют
4	Ограничение прав и обременение объекта недвижимости:	не зарегистрировано	
5	Договоры участия в долевом строительстве:	не зарегистрировано	
6	Заявленные в судебном порядке права требования:	данные отсутствуют	
7	Сведения о возможности предоставления третьим лицам персональных данных физического лица	данные отсутствуют	
8	Сведения о возражении в отношении зарегистрированного права:	данные отсутствуют	
9	Сведения о наличии решения об изъятии объекта недвижимости для государственных и муниципальных нужд:	данные отсутствуют	
10	Сведения о невозможности государственной регистрации без личного участия правообладателя или его законного представителя:	данные отсутствуют	
11	Правопритязания и сведения о наличии поступивших, но не рассмотренных заявлений о проведении государственной регистрации права (перехода, прекращения права), ограничения права или обременения объекта недвижимости, сделки в отношении объекта недвижимости:	отсутствуют	



ДОКУМЕНТ ПОДПИСАН
ЭЛЕКТРОННОЙ ПОДПИСЬЮ

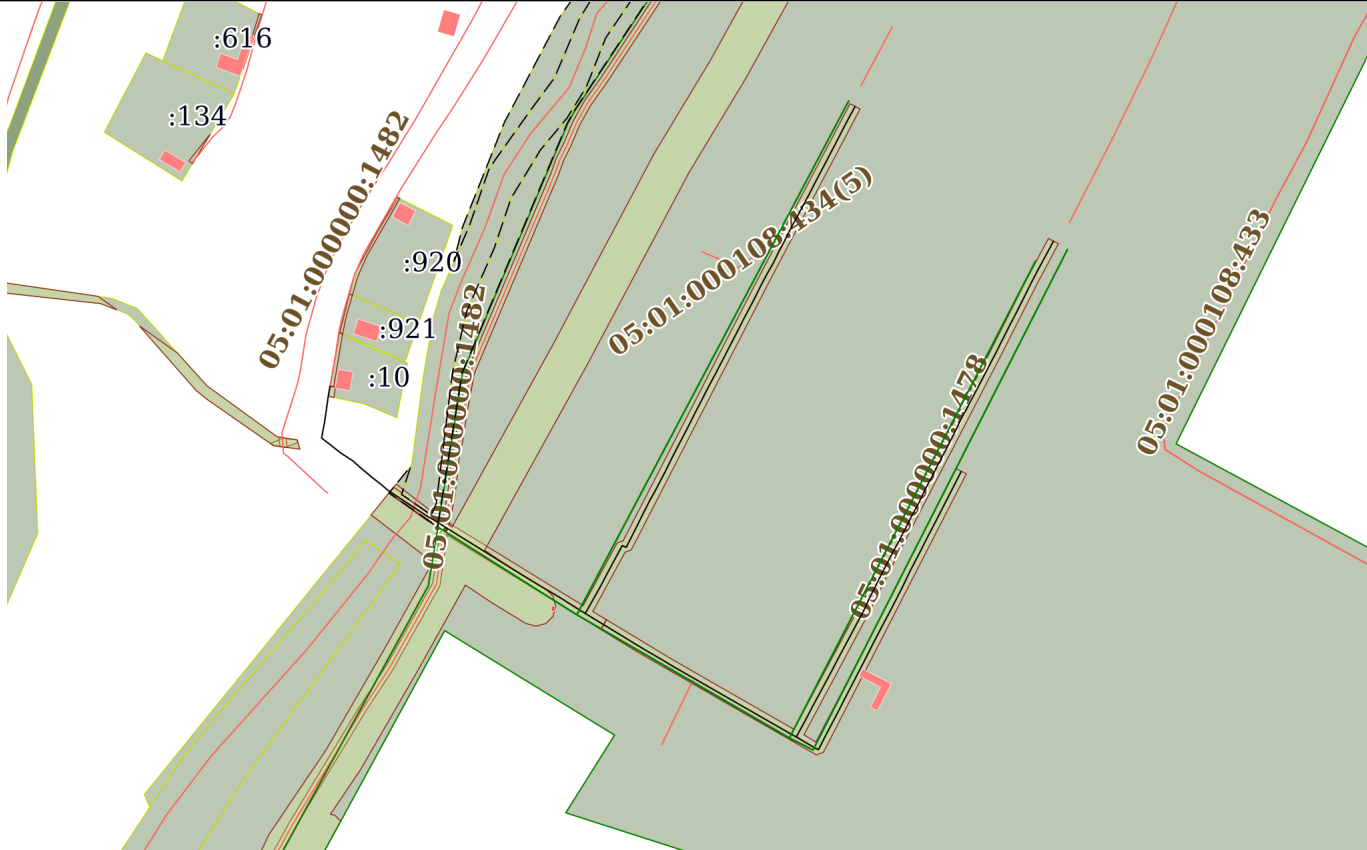
Сертификат: 3094B7974B3CA8E1F07A347CFAD6FA78

Владелец: ФЕДЕРАЛЬНАЯ СЛУЖБА ГОСУДАРСТВЕННОЙ
РЕГИСТРАЦИИ, КАДАСТРА И КАРТОГРАФИИ
Действителен: с 17.05.2022 по 10.08.2023

полное наименование должности

инициалы, фамилия

Выписка из Единого государственного реестра недвижимости об объекте недвижимости
Описание местоположения объекта недвижимости

Сооружение			
вид объекта недвижимости			
Лист № 1 раздела 5	Всего листов раздела 5: 1	Всего разделов: 4	Всего листов выписки: 14
06.03.2023г. № КУВИ-001/2023-55279263			
Кадастровый номер:		05:01:000000:1478	
Схема расположения объекта недвижимости (части объекта недвижимости) на земельном участке(ах)			
			
Масштаб 1:4000	Условные обозначения:		



ДОКУМЕНТ ПОДПИСАН
ЭЛЕКТРОННОЙ ПОДПИСЬЮ

Сертификат: 3094B7974B3CA8E1F07A347CFAD6FA78

Владелец: ФЕДЕРАЛЬНАЯ СЛУЖБА ГОСУДАРСТВЕННОЙ
РЕГИСТРАЦИИ, КАДАСТРА И КАРТОГРАФИИ
Действителен: с 17.05.2022 по 10.08.2023

полное наименование должности

инициалы, фамилия

Выписка из Единого государственного реестра недвижимости об объекте недвижимости

Описание местоположения объекта недвижимости

Сооружение			
вид объекта недвижимости			
Лист № 1 раздела 5.1	Всего листов раздела 5.1: 10	Всего разделов: 4	Всего листов выписки: 14
06.03.2023г. № КУВИ-001/2023-55279263			
Кадастровый номер:		05:01:000000:1478	

1. Сведения о координатах характерных точек контура объекта недвижимости						
Система координат МСК-05						
Номер точки	Координаты, м		Радиус, м	Средняя квадратическая погрешность определения координат характерных точек контура, м	Глубина, высота, м	
	X	Y			H1	H2
	2	3	4	5	6	7
1	289041.68	285398.36	-	0.1	данные отсутствуют	данные отсутствуют
2	289047.63	285388.43	-	0.1	данные отсутствуют	данные отсутствуют
3	289049.31	285385.27	-	0.1	данные отсутствуют	данные отсутствуют
4	289086.46	285320.44	-	0.1	данные отсутствуют	данные отсутствуют
5	289089.46	285315.61	-	0.1	данные отсутствуют	данные отсутствуют
6	289092.23	285310.74	-	0.1	данные отсутствуют	данные отсутствуют
7	289095.94	285304.46	-	0.1	данные отсутствуют	данные отсутствуют
8	289115.85	285271.77	-	0.1	данные отсутствуют	данные отсутствуют
9	289120.38	285264.62	-	0.1	данные отсутствуют	данные отсутствуют
10	289121.7	285262.58	-	0.1	данные отсутствуют	данные отсутствуют
11	289124.82	285257.36	-	0.1	данные отсутствуют	данные отсутствуют
12	289128.52	285250.91	-	0.1	данные отсутствуют	данные отсутствуют

полное наименование должности	 ДОКУМЕНТ ПОДПИСАН ЭЛЕКТРОННОЙ ПОДПИСЬЮ Сертификат: 3094B7974B3CA8E1F07A347CFAD6FA78 Владелец: ФЕДЕРАЛЬНАЯ СЛУЖБА ГОСУДАРСТВЕННОЙ РЕГИСТРАЦИИ, КАДАСТРА И КАРТОГРАФИИ Действителен: с 17.05.2022 по 10.08.2023	инициалы, фамилия

Сооружение							
вид объекта недвижимости							
Лист № 2 раздела 5.1		Всего листов раздела 5.1: 10		Всего разделов: 4		Всего листов выписки: 14	
06.03.2023г. № КУВИ-001/2023-55279263							
Кадастровый номер:			05:01:000000:1478				
13	289135.76	285239.06	-	0.1	данные отсутствуют	данные отсутствуют	
14	289138.96	285233.99	-	0.1	данные отсутствуют	данные отсутствуют	
15	289162.79	285195.63	-	0.1	данные отсутствуют	данные отсутствуют	
16	289166.77	285188.99	-	0.1	данные отсутствуют	данные отсутствуют	
17	289175.94	285175.12	-	0.1	данные отсутствуют	данные отсутствуют	
18	289180.02	285168.96	-	0.1	данные отсутствуют	данные отсутствуют	
19	289183.06	285165.39	-	0.1	данные отсутствуют	данные отсутствуют	
20	289186.95	285160.3	-	0.1	данные отсутствуют	данные отсутствуют	
21	289191.22	285155.19	-	0.1	данные отсутствуют	данные отсутствуют	
22	289195.87	285150.02	-	0.1	данные отсутствуют	данные отсутствуют	
23	289200.09	285143.53	-	0.1	данные отсутствуют	данные отсутствуют	
24	289203.73	285138.98	-	0.1	данные отсутствуют	данные отсутствуют	
25	289208.01	285133.37	-	0.1	данные отсутствуют	данные отсутствуют	
26	289216.33	285134.94	-	0.1	данные отсутствуют	данные отсутствуют	
27	289223.59	285135.98	-	0.1	данные отсутствуют	данные отсутствуют	
28	289230.19	285136.89	-	0.1	данные отсутствуют	данные отсутствуют	
29	289235.79	285137.87	-	0.1	данные отсутствуют	данные отсутствуют	



ДОКУМЕНТ ПОДПИСАН
ЭЛЕКТРОННОЙ ПОДПИСЬЮ

Сертификат: 3094B7974B3CA8E1F07A347CFAD6FA78

Владелец: ФЕДЕРАЛЬНАЯ СЛУЖБА ГОСУДАРСТВЕННОЙ
РЕГИСТРАЦИИ, КАДАСТРА И КАРТОГРАФИИ
Действителен: с 17.05.2022 по 10.08.2023

полное наименование должности

инициалы, фамилия

Сооружение						
вид объекта недвижимости						
Лист № 3 раздела 5.1			Всего листов раздела 5.1: 10		Всего разделов: 4	Всего листов выписки: 14
06.03.2023г. № КУВИ-001/2023-55279263						
Кадастровый номер:			05:01:000000:1478			
1	289190.18	285476.34	-	0.1	данные отсутствуют	данные отсутствуют
2	289183.33	285472.84	-	0.1	данные отсутствуют	данные отсутствуют
3	289175.81	285469.02	-	0.1	данные отсутствуют	данные отсутствуют
4	289168.71	285465.37	-	0.1	данные отсутствуют	данные отсутствуют
5	289161.66	285461.77	-	0.1	данные отсутствуют	данные отсутствуют
6	289154.58	285458.04	-	0.1	данные отсутствуют	данные отсутствуют
7	289147.72	285454.62	-	0.1	данные отсутствуют	данные отсутствуют
8	289140.78	285451	-	0.1	данные отсутствуют	данные отсутствуют
9	289136.33	285448.68	-	0.1	данные отсутствуют	данные отсутствуют
10	289128.81	285445.12	-	0.1	данные отсутствуют	данные отсутствуют
11	289121.48	285441.4	-	0.1	данные отсутствуют	данные отсутствуют
12	289113.68	285437.31	-	0.1	данные отсутствуют	данные отсутствуют
13	289105.93	285433.2	-	0.1	данные отсутствуют	данные отсутствуют
14	289098.65	285429.39	-	0.1	данные отсутствуют	данные отсутствуют
15	289090.7	285425.4	-	0.1	данные отсутствуют	данные отсутствуют
16	289082.31	285421.08	-	0.1	данные отсутствуют	данные отсутствуют
17	289075	285417.29	-	0.1	данные отсутствуют	данные отсутствуют



ДОКУМЕНТ ПОДПИСАН
ЭЛЕКТРОННОЙ ПОДПИСЬЮ

Сертификат: 3094B7974B3CA8E1F07A347CFAD6FA78

Владелец: ФЕДЕРАЛЬНАЯ СЛУЖБА ГОСУДАРСТВЕННОЙ
РЕГИСТРАЦИИ, КАДАСТРА И КАРТОГРАФИИ
Действителен: с 17.05.2022 по 10.08.2023

полное наименование должности

инициалы, фамилия

Сооружение							
вид объекта недвижимости							
Лист № 4 раздела 5.1		Всего листов раздела 5.1: 10		Всего разделов: 4		Всего листов выписки: 14	
06.03.2023г. № КУВИ-001/2023-55279263							
Кадастровый номер:			05:01:000000:1478				
18	289068.12	285413.71	-	0.1	данные отсутствуют	данные отсутствуют	
19	289061.29	285410.27	-	0.1	данные отсутствуют	данные отсутствуют	
20	289054.76	285406.84	-	0.1	данные отсутствуют	данные отсутствуют	
21	289047.92	285403.19	-	0.1	данные отсутствуют	данные отсутствуют	
22	289041.1	285399.79	-	0.1	данные отсутствуют	данные отсутствуют	
23	289041.68	285398.36	-	0.1	данные отсутствуют	данные отсутствуют	
1	289114.08	285274.68	-	0.1	данные отсутствуют	данные отсутствуют	
2	289115.83	285275.72	-	0.1	данные отсутствуют	данные отсутствуют	
3	289122.1	285279.29	-	0.1	данные отсутствуют	данные отсутствуют	
4	289128.74	285283.01	-	0.1	данные отсутствуют	данные отсутствуют	
5	289135.23	285286.36	-	0.1	данные отсутствуют	данные отсутствуют	
6	289150.34	285294.53	-	0.1	данные отсутствуют	данные отсутствуют	
7	289149.51	285296.72	-	0.1	данные отсутствуют	данные отсутствуют	
8	289161.45	285302.77	-	0.1	данные отсутствуют	данные отсутствуют	
9	289167.49	285305.72	-	0.1	данные отсутствуют	данные отсутствуют	
10	289174.71	285309.38	-	0.1	данные отсутствуют	данные отсутствуют	
11	289179.21	285311.97	-	0.1	данные отсутствуют	данные отсутствуют	



ДОКУМЕНТ ПОДПИСАН
ЭЛЕКТРОННОЙ ПОДПИСЬЮ

Сертификат: 3094B7974B3CA8E1F07A347CFAD6FA78

Владелец: ФЕДЕРАЛЬНАЯ СЛУЖБА ГОСУДАРСТВЕННОЙ
РЕГИСТРАЦИИ, КАДАСТРА И КАРТОГРАФИИ
Действителен: с 17.05.2022 по 10.08.2023

полное наименование должности

инициалы, фамилия

Сооружение			
вид объекта недвижимости			

Лист № 5 раздела 5.1	Всего листов раздела 5.1: 10	Всего разделов: 4	Всего листов выписки: 14
----------------------	------------------------------	-------------------	--------------------------

06.03.2023г. № КУВИ-001/2023-55279263

Кадастровый номер: 05:01:000000:1478

12	289184.96	285314.95	-	0.1	данные отсутствуют	данные отсутствуют
13	289190.59	285317.92	-	0.1	данные отсутствуют	данные отсутствуют
14	289196.41	285320.7	-	0.1	данные отсутствуют	данные отсутствуют
15	289203.47	285324.33	-	0.1	данные отсутствуют	данные отсутствуют
16	289211.07	285328.32	-	0.1	данные отсутствуют	данные отсутствуют
17	289215.51	285330.62	-	0.1	данные отсутствуют	данные отсутствуют
18	289221.98	285333.83	-	0.1	данные отсутствуют	данные отсутствуют
19	289228	285336.97	-	0.1	данные отсутствуют	данные отсутствуют
20	289234.51	285340.26	-	0.1	данные отсутствуют	данные отсутствуют
21	289241.53	285344.08	-	0.1	данные отсутствуют	данные отсутствуют
22	289247.81	285347.34	-	0.1	данные отсутствуют	данные отсутствуют
23	289253.69	285350.41	-	0.1	данные отсутствуют	данные отсутствуют
24	289257.52	285352.36	-	0.1	данные отсутствуют	данные отсутствуют
25	289265.92	285356.74	-	0.1	данные отсутствуют	данные отсутствуют
26	289272.03	285359.81	-	0.1	данные отсутствуют	данные отсутствуют
27	289280.61	285364.4	-	0.1	данные отсутствуют	данные отсутствуют
28	289283.92	285366.06	-	0.1	данные отсутствуют	данные отсутствуют



ДОКУМЕНТ ПОДПИСАН
ЭЛЕКТРОННОЙ ПОДПИСЬЮ

Сертификат: 3094B7974B3CA8E1F07A347CFAD6FA78

Владелец: ФЕДЕРАЛЬНАЯ СЛУЖБА ГОСУДАРСТВЕННОЙ
РЕГИСТРАЦИИ, КАДАСТРА И КАРТОГРАФИИ
Действителен: с 17.05.2022 по 10.08.2023

полное наименование должности

инициалы, фамилия

Сооружение						
вид объекта недвижимости						
Лист № 6 раздела 5.1			Всего листов раздела 5.1: 10		Всего разделов: 4	Всего листов выписки: 14
06.03.2023г. № КУВИ-001/2023-55279263						
Кадастровый номер:			05:01:000000:1478			
29	289290	285369.05	-	0.1	данные отсутствуют	данные отсутствуют
30	289295.82	285372.11	-	0.1	данные отсутствуют	данные отсутствуют
31	289301.83	285375.59	-	0.1	данные отсутствуют	данные отсутствуют
32	289308.35	285378.72	-	0.1	данные отсутствуют	данные отсутствуют
33	289313.75	285381.64	-	0.1	данные отсутствуют	данные отсутствуют
34	289319.96	285384.76	-	0.1	данные отсутствуют	данные отсутствуют
35	289326.52	285388.29	-	0.1	данные отсутствуют	данные отсутствуют
36	289332.45	285391.46	-	0.1	данные отсутствуют	данные отсутствуют
37	289338.84	285394.96	-	0.1	данные отсутствуют	данные отсутствуют
38	289344.77	285397.93	-	0.1	данные отсутствуют	данные отсутствуют
39	289351.69	285401.59	-	0.1	данные отсутствуют	данные отсутствуют
40	289358.09	285404.95	-	0.1	данные отсутствуют	данные отсутствуют
41	289364.96	285408.54	-	0.1	данные отсутствуют	данные отсутствуют
42	289371.87	285412.09	-	0.1	данные отсутствуют	данные отсутствуют
43	289379.06	285415.8	-	0.1	данные отсутствуют	данные отсутствуют
44	289385.69	285419.39	-	0.1	данные отсутствуют	данные отсутствуют
1	289313.14	285525.55	-	0.1	данные отсутствуют	данные отсутствуют



ДОКУМЕНТ ПОДПИСАН
ЭЛЕКТРОННОЙ ПОДПИСЬЮ

Сертификат: 3094B7974B3CA8E1F07A347CFAD6FA78

Владелец: ФЕДЕРАЛЬНАЯ СЛУЖБА ГОСУДАРСТВЕННОЙ
РЕГИСТРАЦИИ, КАДАСТРА И КАРТОГРАФИИ
Действителен: с 17.05.2022 по 10.08.2023

полное наименование должности

инициалы, фамилия

Сооружение			
вид объекта недвижимости			

Лист № 7 раздела 5.1	Всего листов раздела 5.1: 10	Всего разделов: 4	Всего листов выписки: 14
----------------------	------------------------------	-------------------	--------------------------

06.03.2023г. № КУВИ-001/2023-55279263

Кадастровый номер: 05:01:000000:1478

2	289313.48	285525.72	-	0.1	данные отсутствуют	данные отсутствуют
1	289047.93	285387.91	-	0.1	данные отсутствуют	данные отсутствуют
2	289053.04	285390.69	-	0.1	данные отсутствуют	данные отсутствуют
3	289058.04	285393.41	-	0.1	данные отсутствуют	данные отсутствуют
4	289064.98	285396.99	-	0.1	данные отсутствуют	данные отсутствуют
5	289071.43	285400.52	-	0.1	данные отсутствуют	данные отсутствуют
6	289077.61	285403.85	-	0.1	данные отсутствуют	данные отсутствуют
7	289083.28	285406.92	-	0.1	данные отсутствуют	данные отсутствуют
8	289089.4	285410.05	-	0.1	данные отсутствуют	данные отсутствуют
9	289095.15	285413.15	-	0.1	данные отсутствуют	данные отсутствуют
10	289101.64	285416.61	-	0.1	данные отсутствуют	данные отсутствуют
11	289109.14	285420.58	-	0.1	данные отсутствуют	данные отсутствуют
12	289116.16	285424.34	-	0.1	данные отсутствуют	данные отсутствуют
13	289123.27	285427.6	-	0.1	данные отсутствуют	данные отсутствуют
14	289129.89	285430.96	-	0.1	данные отсутствуют	данные отсутствуют
15	289136.66	285434.35	-	0.1	данные отсутствуют	данные отсутствуют
16	289144.31	285438.33	-	0.1	данные отсутствуют	данные отсутствуют



ДОКУМЕНТ ПОДПИСАН
ЭЛЕКТРОННОЙ ПОДПИСЬЮ

Сертификат: 3094B7974B3CA8E1F07A347CFAD6FA78

Владелец: ФЕДЕРАЛЬНАЯ СЛУЖБА ГОСУДАРСТВЕННОЙ
РЕГИСТРАЦИИ, КАДАСТРА И КАРТОГРАФИИ
Действителен: с 17.05.2022 по 10.08.2023

полное наименование должности

инициалы, фамилия

Сооружение						
вид объекта недвижимости						
Лист № 8 раздела 5.1			Всего листов раздела 5.1: 10		Всего разделов: 4	Всего листов выписки: 14
06.03.2023г. № КУВИ-001/2023-55279263						
Кадастровый номер:			05:01:000000:1478			
17	289151.45	285442.17	-	0.1	данные отсутствуют	данные отсутствуют
18	289154.62	285443.81	-	0.1	данные отсутствуют	данные отсутствуют
19	289160.71	285447.01	-	0.1	данные отсутствуют	данные отсутствуют
20	289165.85	285449.52	-	0.1	данные отсутствуют	данные отсутствуют
21	289173.41	285453.61	-	0.1	данные отсутствуют	данные отсутствуют
22	289180.94	285457.15	-	0.1	данные отсутствуют	данные отсутствуют
23	289188.11	285461.03	-	0.1	данные отсутствуют	данные отсутствуют
24	289195.29	285464.61	-	0.1	данные отсутствуют	данные отсутствуют
25	289202.65	285468.55	-	0.1	данные отсутствуют	данные отсутствуют
26	289209.8	285472.21	-	0.1	данные отсутствуют	данные отсутствуют
27	289216.86	285475.63	-	0.1	данные отсутствуют	данные отсутствуют
28	289228.02	285481.46	-	0.1	данные отсутствуют	данные отсутствуют
29	289235.03	285485.18	-	0.1	данные отсутствуют	данные отсутствуют
30	289241.7	285488.66	-	0.1	данные отсутствуют	данные отсутствуют
31	289248.5	285492.21	-	0.1	данные отсутствуют	данные отсутствуют
32	289253.77	285494.95	-	0.1	данные отсутствуют	данные отсутствуют
33	289259.8	285497.94	-	0.1	данные отсутствуют	данные отсутствуют



ДОКУМЕНТ ПОДПИСАН
ЭЛЕКТРОННОЙ ПОДПИСЬЮ


Сертификат: 3094B7974B3CA8E1F07A347CFAD6FA78

Владелец: ФЕДЕРАЛЬНАЯ СЛУЖБА ГОСУДАРСТВЕННОЙ
РЕГИСТРАЦИИ, КАДАСТРА И КАРТОГРАФИИ
Действителен: с 17.05.2022 по 10.08.2023


полное наименование должности

инициалы, фамилия

Сооружение							
вид объекта недвижимости							
Лист № 9 раздела 5.1		Всего листов раздела 5.1: 10		Всего разделов: 4		Всего листов выписки: 14	
06.03.2023г. № КУВИ-001/2023-55279263							
Кадастровый номер:			05:01:000000:1478				
34	289268.68	285502.44	-	0.1	данные отсутствуют	данные отсутствуют	
35	289276.03	285506.3	-	0.1	данные отсутствуют	данные отсутствуют	
36	289283.94	285510.27	-	0.1	данные отсутствуют	данные отсутствуют	
37	289291.26	285513.89	-	0.1	данные отсутствуют	данные отсутствуют	
38	289298.14	285517.47	-	0.1	данные отсутствуют	данные отсутствуют	
39	289303.24	285520.22	-	0.1	данные отсутствуют	данные отсутствуют	
40	289309.69	285523.74	-	0.1	данные отсутствуют	данные отсутствуют	
41	289313.14	285525.55	-	0.1	данные отсутствуют	данные отсутствуют	
2. Сведения о предельных высоте и глубине конструктивных элементов объекта недвижимости							
Предельная глубина конструктивных элементов объекта недвижимости, м				данные отсутствуют			
Предельная высота конструктивных элементов объекта недвижимости, м				данные отсутствуют			

полное наименование должности	 ДОКУМЕНТ ПОДПИСАН ЭЛЕКТРОННОЙ ПОДПИСЬЮ Сертификат: 3094B7974B3CA8E1F07A347CFAD6FA78 Владелец: ФЕДЕРАЛЬНАЯ СЛУЖБА ГОСУДАРСТВЕННОЙ РЕГИСТРАЦИИ, КАДАСТРА И КАРТОГРАФИИ Действителен: с 17.05.2022 по 10.08.2023	инициалы, фамилия

Сооружение							
вид объекта недвижимости							
Лист № 10 раздела 5.1		Всего листов раздела 5.1: 10		Всего разделов: 4		Всего листов выписки: 14	
06.03.2023г. № КУВИ-001/2023-55279263							
Кадастровый номер:				05:01:000000:1478			
3. Сведения о характерных точках пересечения контура объекта недвижимости с контуром (контурами) иных зданий, сооружений, объектов незавершенного строительства							
Система координат МСК-05							
Номера характерных точек контура	Координаты, м		Средняя квадратическая погрешность определения координат характерных точек контура, м	Глубина, высота, м		Кадастровые номера иных объектов недвижимости, с контурами которых пересекается контур данного объекта недвижимости	
	X	Y		H1	H2		
1	2	3	4	5	6	7	
данные отсутствуют	данные отсутствуют	данные отсутствуют	данные отсутствуют	данные отсутствуют	данные отсутствуют	данные отсутствуют	

полное наименование должности		ДОКУМЕНТ ПОДПИСАН ЭЛЕКТРОННОЙ ПОДПИСЬЮ	
	Сертификат: 3094B7974B3CA8E1F07A347CFAD6FA78		
	Владелец: ФЕДЕРАЛЬНАЯ СЛУЖБА ГОСУДАРСТВЕННОЙ РЕГИСТРАЦИИ, КАДАСТРА И КАРТОГРАФИИ Действителен: с 17.05.2022 по 10.08.2023		
	инициалы, фамилия		